

Flächendeckende Einführung von Tempo-30-Zonen

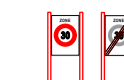



Massnahmenpläne Rorbas West und Rorbas Süd




Gemeinde Rorbas

17. Mai 2023
rev. 31. Mai 2023


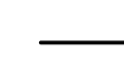


Massnahmen der funktionellen Verkehrsanordnung (Verfügung durch die Kantonspolizei/DS)


- 
Signalzone Zone 30
Anfang/Ende/Signalstandort (genaue Lage wird durch die Kantonspolizei bestimmt)
- 
Einfaches Signal Zone 30
Anfang/Ende/Signalstandort
- 
Bodenmarkierung "Zone 30" (VSS 40851 S.7 Abb. 4a)
- 
"Erinnerung 30"
(VSS 40851 S.7 Abb. 4b Ausführung 2.00 x 1.40m)

- 
Strassen, auf welchen künftig die Tempo 30 Signalisation gilt
- 
Einführung Tempo-30-Zone
- 
Aufzuheben

Orientierender Inhalt

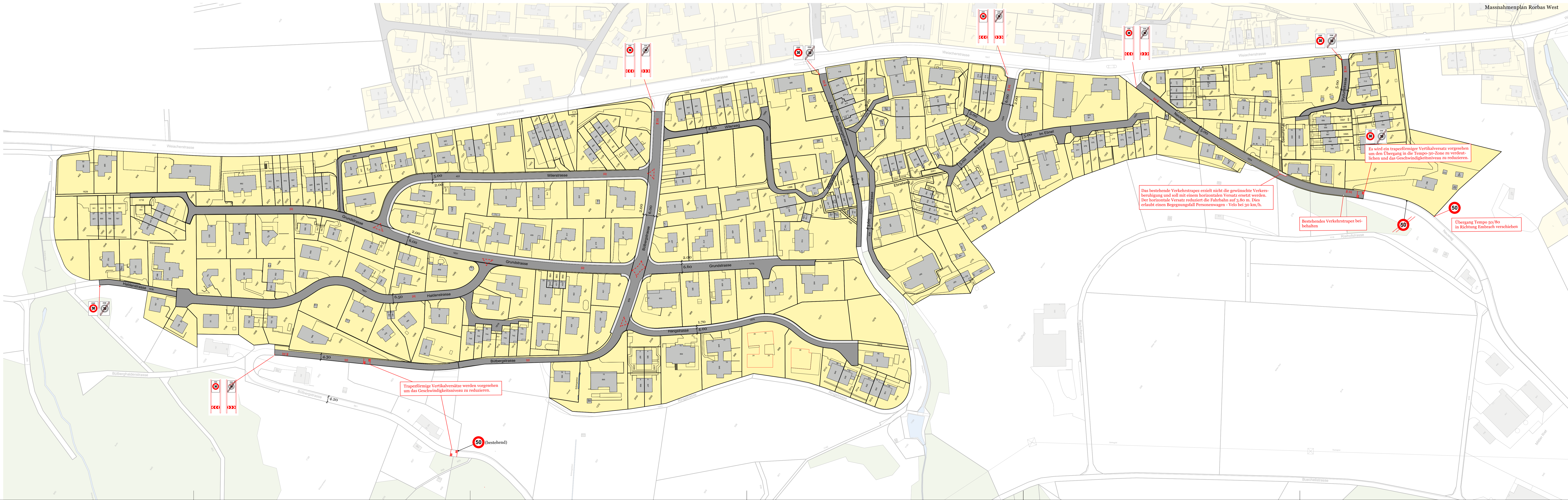
- 
Trottoir
- 
Gemeindegrenze

Grundlagedaten
 Amtliche Vermessung: ARE Kanton Zürich vom 19.10.2022
 Luftbild: swisstopo vom 12.12.2022

Masstab 1:1'000




Massnahmenplan Rorbas Süd



Massnahmenplan Rorbas West