

Gewässerraumfestlegung im Rahmen des vereinfachten Verfahrens nach § 15e HWSchV



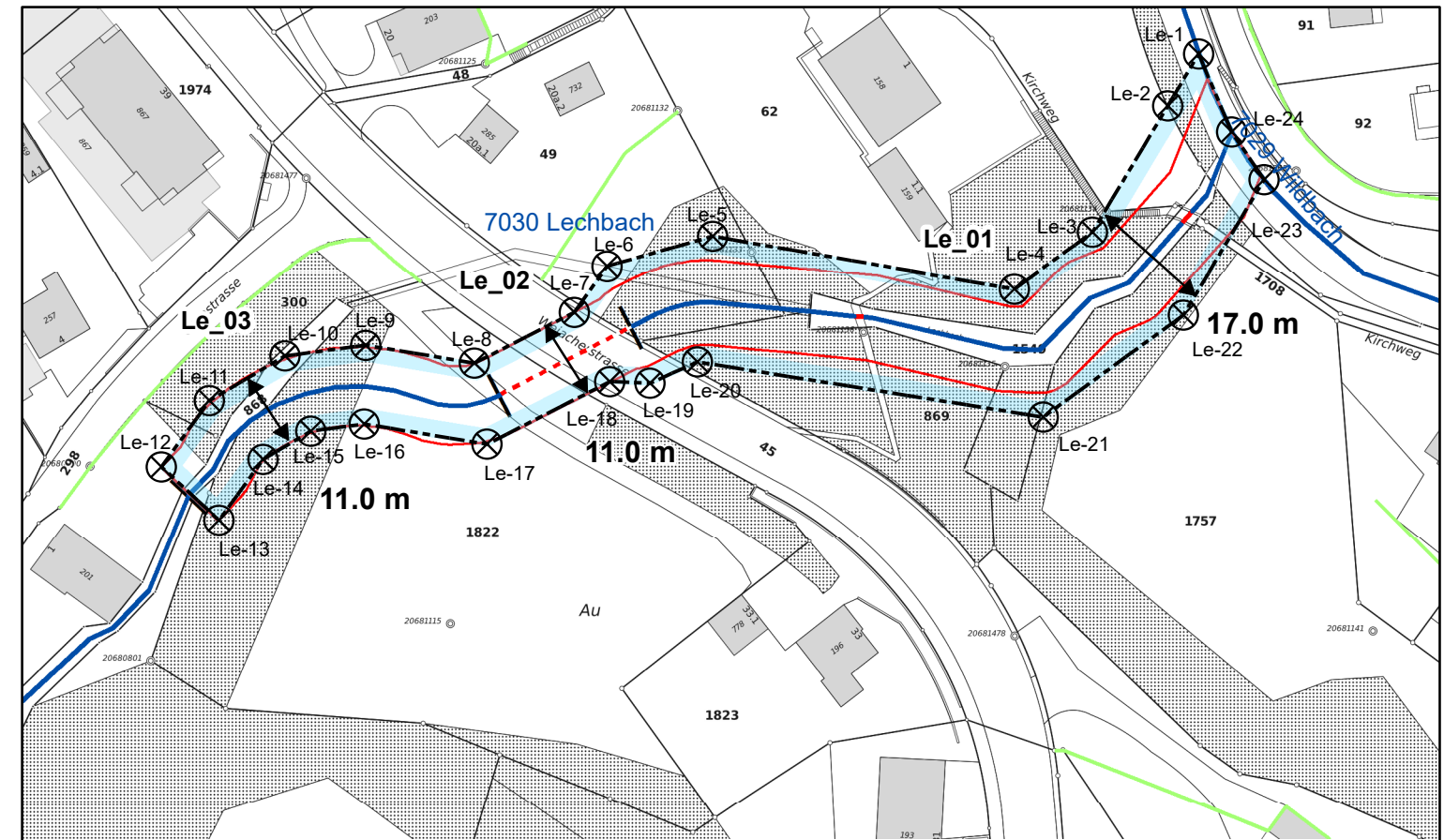
DATUM	GEZ.	KONTR.	VIS.	MASSTAB	FORMAT	W2641.002
10.04.2024	GAT	BOA		1:1000	42 x 29.7	

Rorbas Lechbach (7030)




HOLINGER AG
Schützenstrasse 3, CH-8400 Winterthur
Telefon +41 (0) 52 267 09 00
winterthur@holinger.com http://www.holinger.com
Zertifiziert ISO 9001


Plan Nr: W2641.002 Datum: 10.04.2024

AWEL Amt für
Abfall, Wasser, Energie und Luft
Walcheplatz 2, 8090 Zürich






Festlegungsinhalte

-  Gewässerraum
-  Koordinatenpunkte
-  Minimaler Gewässerraum gemäss Art. 41a bzw. Art. 41b GSchV



Ergänzende Inhalte

- Lechbach 3.1** Gewässernamen und -nummern
-  Fliessgewässer offen / eingedolt mit eigener Parzelle
-  Fliessgewässer offen / eingedolt ohne eigene Parzelle
- Le_01** Abschnittsbezeichnung
- Abschnittstrennung
-  Bestehende Waldabstandslinien

Koordinatenliste

Siehe technischer Bericht Anhang 10

