


Gewässerraumfestlegung im Rahmen des vereinfachten Verfahrens nach § 15e HWSchV



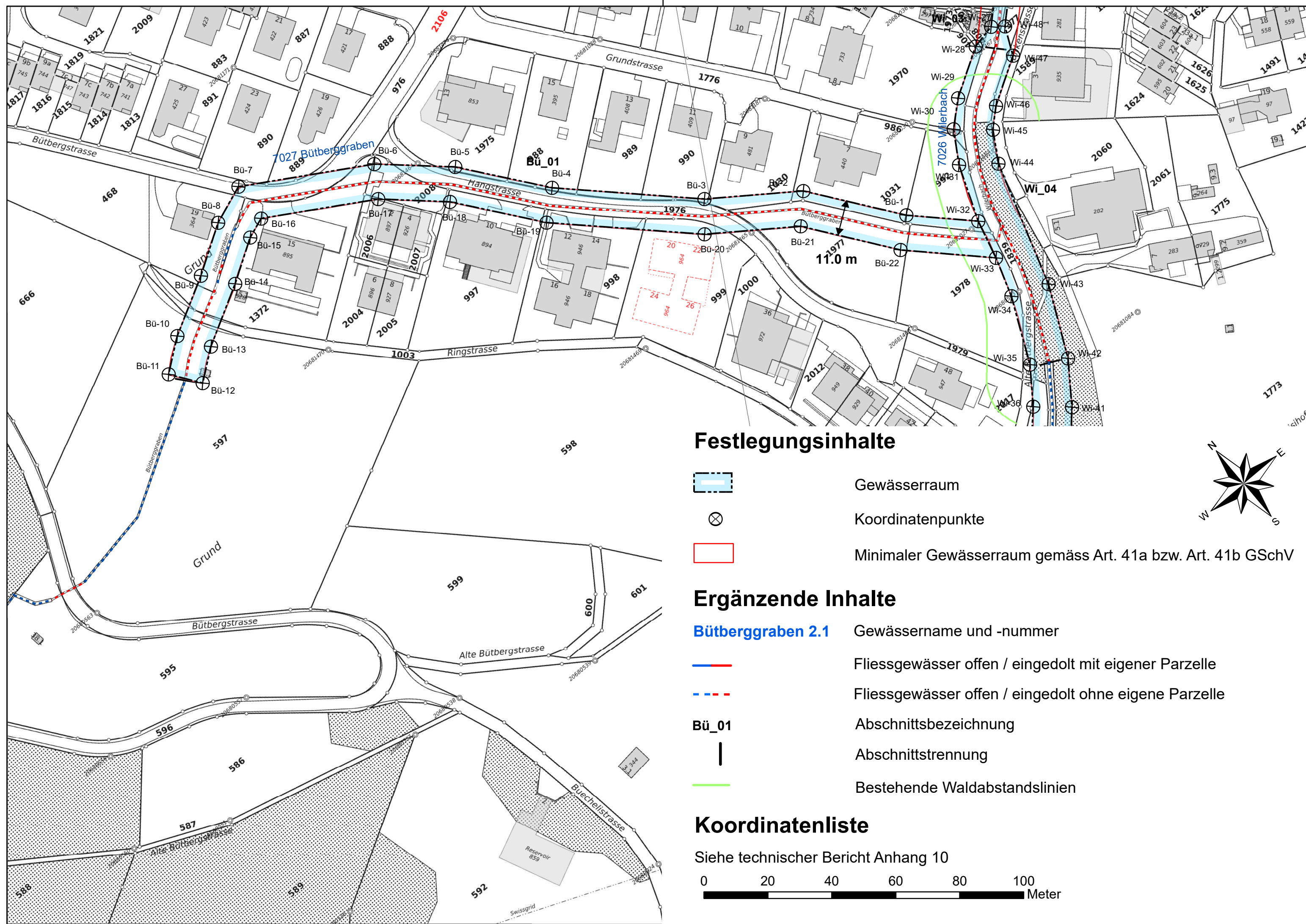
DATUM	GEZ.	KONTR.	VIS.	MASSSTAB	FORMAT	W2641.004
10.04.2024	GAT	BOA		1:1000	63 x 29.7	

Rorbas Bütberggraben (7027)




HOLINGER AG
Schützenstrasse 3, CH-8400 Winterthur
Telefon +41 (0) 52 267 09 00
winterthur@holinger.com http://www.holinger.com
Zertifiziert ISO 9001








AWEL Amt für
Abfall, Wasser, Energie und Luft
Wäldliplatz 2, 8090 Zürich



Festlegungsinhalte

-  Gewässerraum
-  Koordinatenpunkte
-  Minimaler Gewässerraum gemäss Art. 41a bzw. Art. 41b GSchV

Ergänzende Inhalte

- Bütberggraben 2.1** Gewässername und -nummer
-  Fließgewässer offen / eingedolt mit eigener Parzelle
-  Fließgewässer offen / eingedolt ohne eigene Parzelle
- Bü_01** Abschnittsbezeichnung
-  Abschnittstrennung
-  Bestehende Waldabstandslinien

Koordinatenliste

Siehe technischer Bericht Anhang 10

