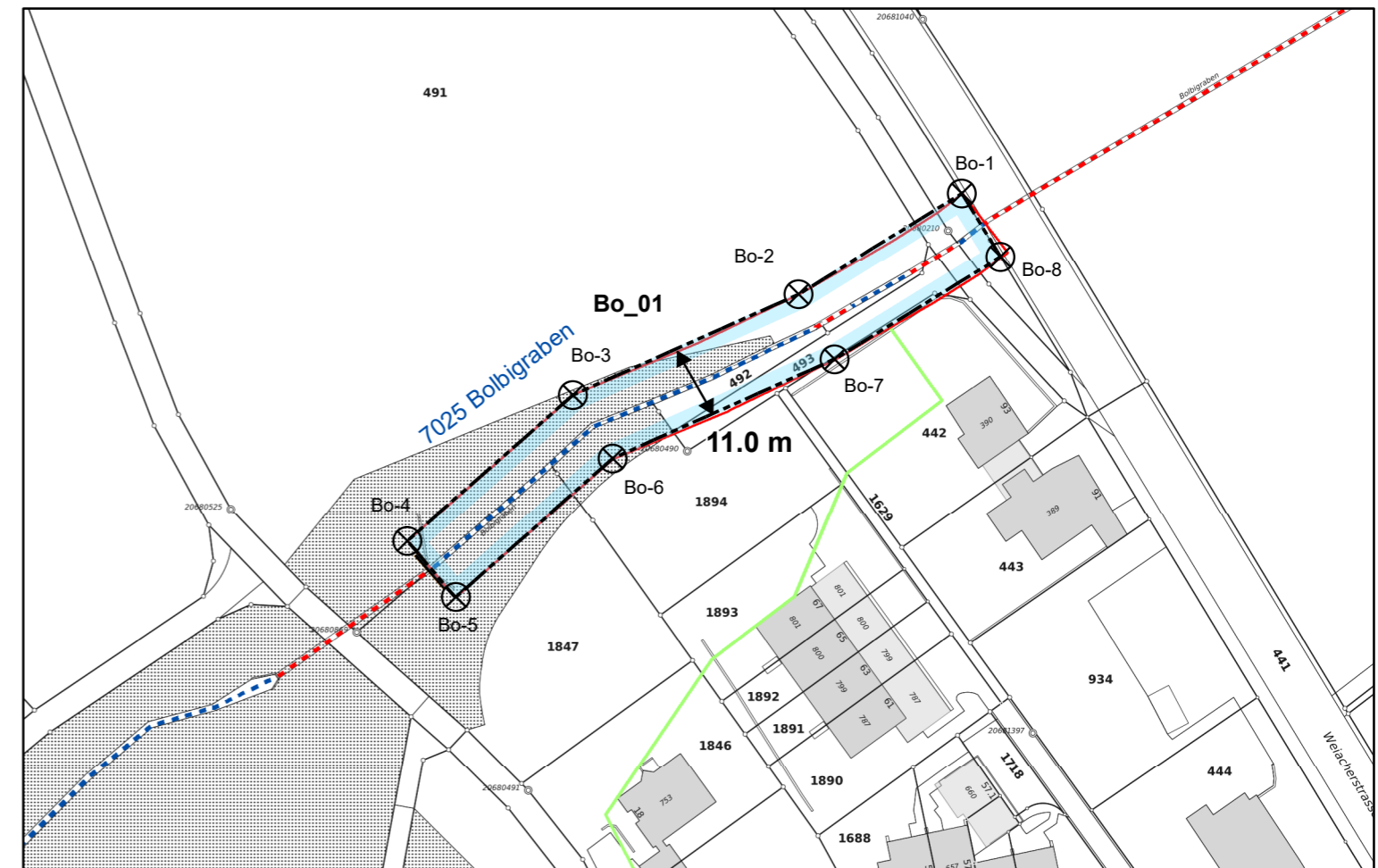



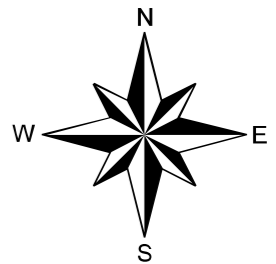


Gewässerraumfestlegung im Rahmen des vereinfachten Verfahrens nach § 15e HWSchV







Festlegungsinhalte

-  Gewässerraum
-  Koordinatenpunkte
-  Minimaler Gewässerraum gemäss Art. 41a bzw. Art. 41b GSchV




Ergänzende Inhalte

- Bolbigraben 7025** Gewässername und -nummer
-  Fliessgewässer offen / eingedolt mit eigener Parzelle
-  Fliessgewässer offen / eingedolt ohne eigene Parzelle
- Bo_01** Abschnittsbezeichnung
-  Abschnittstrennung
-  Bestehende Waldabstandslinien

Koordinatenliste

Siehe technischer Bericht, Anhang 10



DATUM	GEZ.	KONTR.	VIS.	MASSTAB	FORMAT	W2641.005
10.04.2024	GAT	BOA		1:1000	42 x 29.7	

Rorbas Bolbigraben (7025)

HOLINGER AG
Schützenstrasse 3, CH-8400 Winterthur
Telefon +41 (0) 52 267 09 00
winterthur@holinger.com http://www.holinger.com
Zertifiziert ISO 9001



AWEL Amt für
Abfall, Wasser, Energie und Luft
Walcheplatz 2, 8090 Zürich